



Anlage 2

Amtliche Übersichtskarte
zum Naturschutzgebiet
NSG WE 290




"Georgsdorfer Moor"

In den Gemeinden Hoogestede, Georgsdorf,
Osterwald und Twist,
in den Landkreisen Grafschaft Bentheim
und Emsland

-  Detailkarten
-  Schutzgebietsgrenze

Landwirtschaft

Landwirtschaftliche Nutzung

-  Ackerland
-  Grünland
-  Mischblock



Nordhorn, den 05.12.2024

Uwe Fietzek
(Landrat)

Maßstab 1:25.000 (A3)

Auszug aus den Geodaten des Landesamtes für
Geoinformation und Landesvermessung
Niedersachsen,
2024

