



ZAHLEN DATEN FAKTEN 2018/2019

die graftschaft
Landkreis Grafschaft Bentheim





INHALTSVERZEICHNIS

04 Kommunale
Gliederung

06 Naturschutz-
gebiete

07 Verkehr

08 Bildung und
Wirtschaft

10 Arbeitsmarkt

12 Freizeit und
Tourismus

14 Sozial- und
Gesundheitswesen

18 Landwirtschaft

19 Entsorgung

20 Kreisverwaltung

22 Kreistag

KOMMUNALE GLIEDERUNG

	Einwohnerzahl	Fläche/qkm
Samtgemeinde Emlichheim	14.362	184,66
Emlichheim	7.303	48,56
Hoogstede	2.884	49,77
Laar	2.117	51,01
Ringe	2.085	35,32

	Einwohnerzahl	Fläche/qkm
Samtgemeinde Neuenhaus	13.905	101,37
Esche	560	11,01
Georgsdorf	1.218	19,26
Lage	1.050	6,39
Neuenhaus	9.895	31,33
Osterwald	1.182	33,38

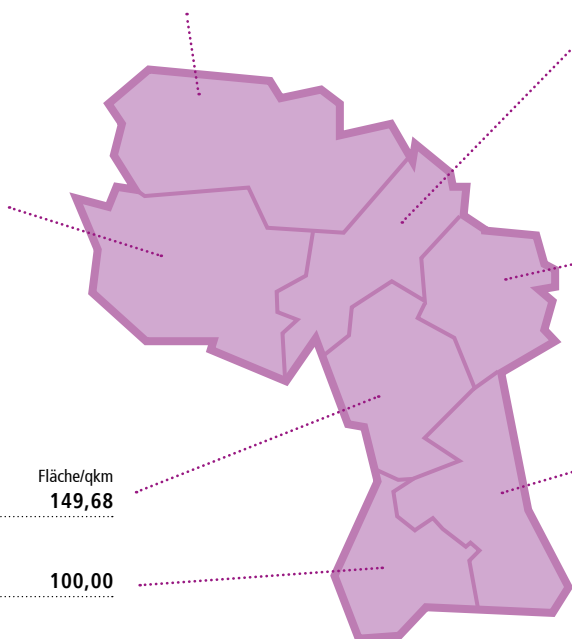
	Einwohnerzahl	Fläche/qkm
Samtgemeinde Uelsen	11.260	193,02
Getelo	534	20,24
Gölenkamp	581	20,95
Halle	661	21,15
Itterbeck	1.780	41,01
Uelsen	5.596	19,46
Wielen	533	23,06
Wilsum	1.575	47,13

	Einwohnerzahl	Fläche/qkm
Gemeinde Wietmarschen	12.155	118,96

	Einwohnerzahl	Fläche/qkm
Samtgemeinde Schüttorf	15.569	133,17
Engden	425	44,29
Isterberg	583	20,31
Ohne	584	9,00
Quendorf	573	14,13
Samern	744	25,99
Schüttorf	12.659	19,44

	Einwohnerzahl	Fläche/qkm
Stadt Nordhorn	53.379	149,68

	Einwohnerzahl	Fläche/qkm
Stadt Bad Bentheim	15.418	100,00



LANDKREIS
GRAFSCHAFT
BENTHEIM

136.048
Einwohner

980,87
km² Fläche

NATURSCHUTZGEBIETE

	ha
Syen Venn	196
Weier am Syen-Venn	28
Kleingewässer Achterberg	5,8
Brandlechter Vechtetal und Tillenberge	96,0
Gildehauser Venn	650,0
Itterbecker Heide	111,5
Der Höst	4,5
Moorverlandungsgebiet Tinholt	7,2
Reiherkolonie Lage	13,0
Vechtealtarm Kalle	4,9
Hootmanns Meer	30,0
Hochmoor Ringe	145,0
Brünas Heide	10,0
Laarsches Bruch	9,5
Hügelgräberheide Halle-Hesingen	20,0
Hesepers Moor-Engdener Wüste/Nordhorn Range (Anteil im Lk GB)	915,2
Neuringer Wiesen (Anteil im Lk GB)	45,0
Heidfeld (Anteil im Lk GB)	167,0
Dalum-Wietmarscher Moor (Anteil im Lk GB)	808

LANDSCHAFTSSCHUTZGEBIETE

	ha
Gut Lage	191,3
Paradies Kleinringe	45,0
Lamberg	24,0
Emstal	1.822,0
Wilsumer Moor	48,0
Wacholderhain Kloster Bardel	10,0
Uelsener Berge	2.894,4

NATURPARK

Internationaler Naturpark Bourtanger Moor-Bargerveen (Anteil im Lk GB)	889,0
--	-------



VERKEHR

FAHRZEUGBESTAND



81.171 PKW



6.429 Krafträder



97 KOM (Omnibusse)



5.805 LKW



6.028 Zugmaschinen



19.976 Anhänger



568 Sonderfahrzeuge

INSGESAMT

120.074
Fahrzeuge



STRASSENNETZ

(ohne Gemeinden)

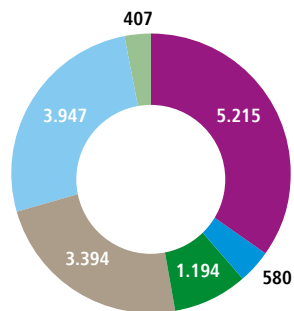
LÄNGE

Bundesauto- bahn A30	15,4 km
Bundesauto- bahn A31	21,7 km
Bundesstraße	82,2 km
Radwege an Bundesstraßen	87,5 km*
Landesstraßen	117,1 km
Radwege an Landesstraßen	127,4 km*
Kreisstraßen	271,5 km
Radwege an Kreisstraßen	244,7 km*

* In Teilbereichen handelt es sich um
beidseitige Radwege

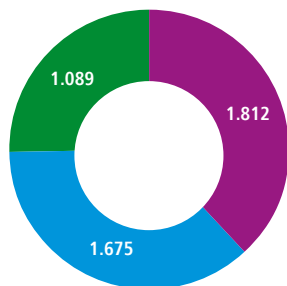
BILDUNG

ALLGEMEINBILDENDE SCHULEN



- 33 Grundschulen
- 6 Oberschulen
- 3 Hauptschulen
- 6 Gymnasien
- 3 Realschulen
- 5 Förderschulen

BERUFSBILDENDE SCHULEN



- Gewerbliche Berufsbildende Schulen
- Kaufmännische Berufsbildende Schulen
- Berufsbildende Schulen Gesundheit und Soziales

INSGESAMT

19.313
Schüler



WIRTSCHAFT

BETRIEBE IM HANDELSREGISTER

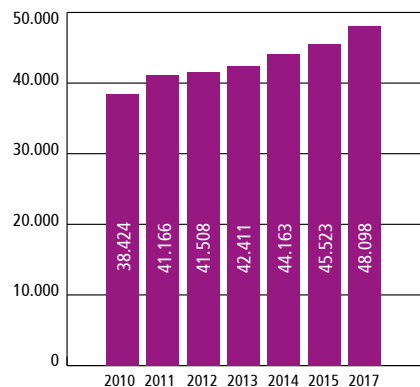
	eingetr.	nicht eingetr.
Einzelhandel	505	1.379
Großhandel und Vermittlung	365	293
Produzierendes Gewerbe	520	818
Verkehrsgewerbe	90	70
Gastgewerbe	88	346
Land- und Forstwirtschaft	68	256
Banken	3	-
sonst. Dienstleistungen	1.408	2.008
Insgesamt	3.044	5.170

HANDWERK

Vollhandwerksbetriebe	939
Handwerksähnliche Gewerbe	267
-zulassungsfreie	266

ARBEITSMARKT

BESCHÄFTIGTE (sozialversicherungspflichtig)



 **21.024**
 **27.074**

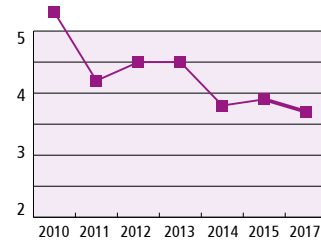


VERTEILUNG AUF WIRTSCHAFTSBEREICHE

	BESCHÄFTIGTE
Land- und Forstwirtschaft	722
verarbeitendes Gewerbe	11.110
Energie- und Wasserversorgung, Energiewirtschaft	1.501
Baugewerbe	4.366
Handel und Gastgewerbe	9,095
Verkehr und Lagerei	2.582
Information und Kommunikation	523
Finanz- und Versicherungs- dienstleistungen	1.096
Immobilien, freiberufl. wissenschaftl. u.techn. Dienstleistungen	2.080
Erbringung von sonstigen wirtschaftlichen Dienstleistungen	1.277
Arbeitnehmerüberlassung	1.905
Öffentl. Verwaltung, Körperschaften	2.123
Erziehung und Unterricht	1.104
Gesundheits- und Sozialwesen, Heime	7.446
Übrige	1.168
Insgesamt	48.098

ARBEITSLOSENQUOTE

(Jahresdurchschnitte)
(auf Basis der zivilen Erwerbspersonen)



 **3,7**
 **3,7**

ARBEITSLOSENGELD II

Bedarfsgemeinschaften (2015: 3.289)	3.641
Erwerbsfähige Leistungsberechtigte (2015: 4.642)	5.120
Frauen	2.705
Männer	1.415
Sozialgeldempfänger (2015: 2.216)	2.201
Frauen	1.075
Männer	1.126
Vermittlung in den 1. Arbeitsmarkt (2015: 1.578)	1.367
Frauen	583
Männer	784
Integrationsleistungen (2015: 2.578) (Arbeitsgelegenheiten, Praktika, Qualifizierungen, Jugendwerkstatt)	2.496



FREIZEIT UND TOURISMUS

30

Hotels

7

Campingplätze –
ca. 1.700 Stellplätze

2

Jugendherbergen

3

Ferienparks in Bad Bentheim,
Nordhorn und Uelsen mit
insgesamt ca. 400 Häusern

Kurzentrums, zahlreiche Gast-
höfe, Gaststätten, Pensionen,
Privatunterkünfte, Ferienhäuser
und Ferienwohnungen

Gäste	231.687
Übernachtungen	795.734

FREIZEITMÖGLICHKEITEN

WASSER

- Freizeitseen in Nordhorn, Quendorf, Wietmarschen, Wilsum
- Frei- und Hallenbäder
- Kanufahren, Tretbootfahren, Segeln, Surfen
- Kurbelfahren über Dinkel und Vechte
- Wasserspielplätze

LUFT

- Ballonfahren
- Modellflugplätze
- Segelfliegen
- Motorfliegen

LAND

- Tierpark Nordhorn
- Haustierhof
- Aussichtstürme
- Naturerlebnispfade
- div. Sportarten wie Golf, Boule, Reiten, Wandern
- Grenzerlebnisstationen
- Kino, Diskotheken, Theater

SEHENSWÜRDIGKEITEN

BAD BENTHEIM

- Burg Bentheim mit Schloßpark
- Spielbank
- Ostmühle und Altes Backhaus in Gildehaus

SCHÜTTORF

- Rathaus
- Kirchturm Schüttofer Riese

WIETMARSCHEN

- Wallfahrtskirche und Stift
- Packhaus
- Naturerlebnisgebiet Lohner Sand

NORDHORN

- Kornmühle mit Mühlenwerk
- Alte Schleusen
- Tierpark
- Alte Kirche am Markt
- Povelturn
- Alte Weberei
- Kloster Frenswegen
- NINO-Hochbau
- Grafschafter Sport- und Freizeitpark
- Stadtpark

NEUENHAUS

- Herrlichkeit Lage mit Wassermühle
- Mühlenpark Veldhausen
- Mühle Georgsdorf
- Sternwarte

UELSEN

- Wind- und Wassermühlen
- Heidegebiete
- Egger Riese
- Bronzezeithof
- Wassermühle und Museum in Wilsum

EMLICHHEIM

- Windmühle Laar
- Vechtezomp
- Haus Ringerbrüggen
- Haustierhof Arends Laar

Weitere Informationen:
www.grafschaft-bentheim-tourismus.de

SOZIAL- UND GESUNDHEITSWESEN

AMBULANTE VERSORGUNG



60 Praktische Ärzte und
Allgemeinmediziner
129 Fachärzte



19 Psychotherapeuten



32 Apotheken



88 Heilpraktiker



112 Krankengymnasten/
Physiotherapeuten



22 Ergotherapeuten



29 Logopäden



27 Hebammen



86 Zahnärzte / Fachzahnärzte
für Kieferorthopädie



SOZIALE EINRICHTUNGEN



KRANKENHÄUSER



500
Euregio-Klinik
Albert-Schweitzer-Straße, Nordhorn



55
Paulinenkrankenhaus Bad Bentheim



488
Fachklinik Bad Bentheim

PLÄTZE

Einrichtungen der vollstationären Dauerpflege	1.262
Einrichtungen der Kurzzeitpflege	17
Einrichtungen der Tagespflege	234
Pflegeheim für Schwersthirnverletzte	65
Pflegeheim für Menschen mit Behinderungen	40
Wohnheime und Wohngruppen für Menschen mit Behinderungen	305
Werkstätten für Menschen mit Behinderungen	571
Heilpädagogischer Kindergarten	85
Sprachheilkindergärten	61

Frühförderungs- und Entwicklungsberatung für Kinder im Vorschulalter, Familienentlastender Dienst, Ambulant betreute Wohnmöglichkeiten für Menschen mit Behinderungen, Seniorenbetreuung für Menschen mit Behinderungen, Beratungs- und Interventionsstelle bei häuslicher Gewalt-BISS, Autonome Frauenberatungsstelle, Allgemeine Sozialberatung, Betreuungsvereine, Frauen- und Kinderschutzhaus, Schuldnerberatungsstellen

ANGEBOTE FÜR KINDER UND JUGENDLICHE

INSGESAMT

4.154

KiTa-Plätze,
davon

INSGESAMT

942

Krippen-
Plätze, davon

721

Plätze in der
Tagespflege

2.988

Vormittagsplätze

525

Vormittagsplätze

597

Ganztagsplätze

369

Ganztagsplätze

433

Nachmittagsplätze

48

Nachmittagsplätze

136

Plätze in Sonderkindergärten

JUGENDHÄUSER in Emlichheim, Bad Bentheim, Uelsen, Schüttorf, Neuenhaus, Wietmarschen, Wietmarschen-Lohne und Nordhorn

- **Eylarduswerk Gildehaus** – Diakonische Kinder-, Jugend- und Familienhilfe
- **Beratungsstelle für Kinder und Jugendliche**, Nordhorn
- **Hobbit** – Beratungsstelle für von sexuellem Missbrauch Betroffene, Nordhorn
- **Pro Aktiv Center Nordhorn** – Beratungsstelle zur Integration sozial benachteiligter junger Menschen in Schule, Ausbildung und Beruf, Nordhorn
- **Jugendwerkstatt**, Nordhorn
- **Familien Service Büros** in Nordhorn, Bad Bentheim, Emlichheim, Schüttorf, Uelsen, Neuenhaus und Wietmarschen



LANDWIRTSCHAFT

61.021 ha Landwirtschaftlich genutzte Fläche

39,7 ha
Durchschnittliche Betriebsgröße


1.537 GAP-Antragsteller (2014)

(Die „Gemeinsame Agrarpolitik“ (GAP) der EU beinhaltet u.a. Direktzahlungen an Landwirte für einzelne landwirtschaftliche Erzeugnisse sowie die Entwicklung des ländlichen Raums.)


FLÄCHENBEWIRTSCHAFTUNG

	ha
Getreide	10.229
Mais	26.873
Ölsaaten	161
Ackergras	7.231
Dauergrünland	8.672
Kartoffeln	6.960
Zuckerrüben	374
Sonstiges	579

VIEHHALTUNG


117.308
Rinder (in 860 Betrieben)


42.571
Milchkühe (in 415 Betrieben)


9.696.898
Geflügel (in 732 Betrieben)


515.213
Schweine (in 584 Betrieben) darunter
47.400 Zuchtsauen (in 231 Betrieben)


4.212
Schafe (in 281 Betrieben)


550
Ziegen (in 102 Betrieben)


3.862
Pferde (in 940 Betrieben)

ENTSORGUNG

ENTSORGUNGSEINRICHTUNGEN

- Entsorgungszentrum Wilsum
- 2 Wertstoffhöfe (Nordhorn und Isterberg)
- 10 Grünabfallsammelplätze in den Gemeinden

Kundencenter Nordhorn, Enschedestraße 3,
Tel. (05921) 96-1666, www.awb-grafschaft.de

DEPONIERTE ABFALLMENGEN

	TONNEN
Hausmüll	16.678,72
Sperrmüll	3.320,20
Gelber Sack	5.919,32
Altpapier	9.457,07
Altglas	3.323,04
Altholz	2..122,90
Grünabfall	26.086,00
Bau und Abbruchabfälle, Böden, Gewerbeabfälle	54.276,31
Schadstoffsammlung inkl Elektroaltgeräte	1.005,83
Kleinanlieferer sonstige Siedlungsabfälle	4.180,20
Hausmüll aus dem Landkreis Leer (Verarbeitung im Entsorgungszentrum Wilsum)	30.592,85
Sonstige Abfälle	459,83
Gesamt	157.422,27





KREISVERWALTUNG

Landkreis Graftschaft Bentheim
 Kreisverwaltung
 van-Delden-Straße 1 – 7
 48529 Nordhorn
 Telefon: (0 59 21) 96 – 01
 Telefax: (0 59 21) 96 – 14 00
 Internet: www.grafschaft-bentheim.de

ANZAHL DER BESCHÄFTIGTEN

INSGESAMT

669
Beschäftigte

♀ 441

♂ 228

ANZAHL

Auszubildende	16
weiblich	11
männlich	5
Beamte	112
weiblich	45
männlich	67
Anwärter	10
weiblich	6
männlich	4

HAUSHALTSJAHR 2018

(Ergebnishaushalt)

	MIO. €
Erträge	242,60
Aufwendungen	239,07
Auszahlungen für Investitionstätigkeiten	19,23
Investive Gesamtschulden (31.12.2015)	55,79
Schulden pro Kopf der Wohnbevölkerung	411,28

KREISENTWICKLUNG

	MIO. €
Summe der ordentlichen Aufwendungen	22,07
Auszahlungen für Investitionen	4,07

SOZIALES UND GESUNDHEIT

	MIO. €
Summe der ordentlichen Aufwendungen	121,91
Auszahlungen für Investitionen	0,08

FAMILIE UND BILDUNG

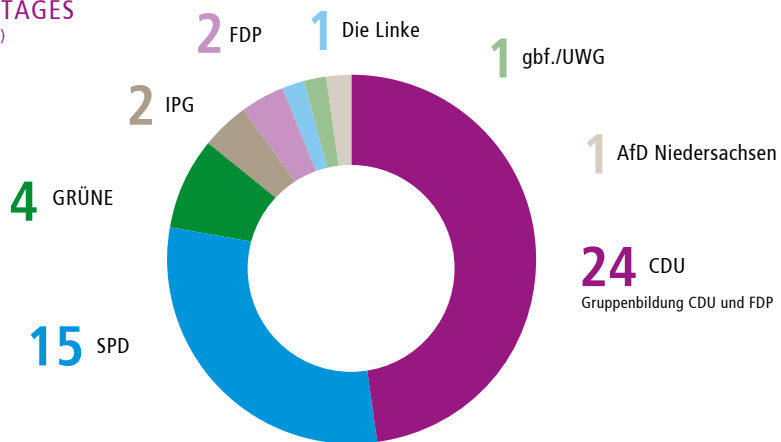
	MIO. €
Summe der ordentlichen Aufwendungen	56,02
Auszahlungen für Investitionen	2,21



KREISTAG

ZUSAMMENSETZUNG DES KREISTAGES

(Anzahl der Sitze)



Vorsitzender des Kreistages

Heinrich von Brockhausen (CDU)

stellv. Vorsitzender des Kreistages

Thomas Kolde (SPD)

Landrat

Friedrich Kethorn (CDU)

1. stellv. Landrätin

Helena Hoon (CDU)

2. stellv. Landrat

Gerhard Trüün (CDU)

Fraktionsvorsitzende

CDU

SPD

GRÜNE

IPG

FDP

Reinhold Hilbers

Gerd Will

Claudia Middelberg

Reinhard ten Brink

Willi Klümper

HAUPTAMTLICHE BÜRGERMEISTER BZW. - SAMTGEMEINDEBÜRGERMEISTER DER STÄDTE, GEMEINDEN UND SAMTGEMEINDEN

Stadt Bad Bentheim

Dr. Volker Pannen
Schloßstraße 2, 48455 Bad Bentheim
Telefon (05922) 73-0
eMail hauptamt@stadt-badbentheim.de

Stadt Nordhorn

Thomas Berling
Bahnhofstraße 24, 48529 Nordhorn
Telefon (05921) 878-0
eMail info@nordhorn.de

Gemeinde Wietmarschen

Manfred Wellen
Hauptstraße 62, 49835 Wietmarschen
Telefon (05908) 9399-0
eMail gemeinde@wietmarschen.de

Samtgemeinde Emlichheim

Daniela Kösters
Hauptstraße 24, 49824 Emlichheim
Telefon (05943) 809-0
eMail info@emlichheim.de

Samtgemeinde Neuenhaus

Günter Oldekamp
Veldhausener Straße 26, 49828 Neuenhaus
Telefon (05941) 911-0
eMail rathaus@neuenhaus.de

Samtgemeinde Schüttorf

Manfred Windhaus
Markt 2, 48465 Schüttorf
Telefon (05923) 9659-0
eMail info@schuettorf.de

Samtgemeinde Uelsen

Herbert Koers
Itterbecker Straße 11, 49843 Uelsen
Telefon (05942) 209-0
eMail info@uelсен.de

Allgemeine Informationen

Telefon: 05921 96-1499

Mail: info@grafschaft.de

Tourismus

Telefon: 05921 96-1196

Mail: tourismus@grafschaft.de

Wirtschaftsförderung

Telefon: 05921 96-2301

Mail: wifoe@grafschaft.de

Alle Zahlen beziehen sich – soweit nicht anders angegeben – auf das Jahr 2017.

Impressum

Herausgeber: Landkreis Grafschaft Bentheim, Der Landrat
Gestaltung: Bartsch & Frauenheim Werbeagentur GmbH, Nordhorn
Auflage: 500/7.2018
Fotos: a|w|sobott atelier für werbefotografie gmbh und Anja Koch

Landkreis Grafschaft Bentheim

Kreisverwaltung

van-Delden-Straße 1–7
48529 Nordhorn

Telefon 05921 96-01

Fax 05921 96-1400

www.grafschaft-bentheim.de