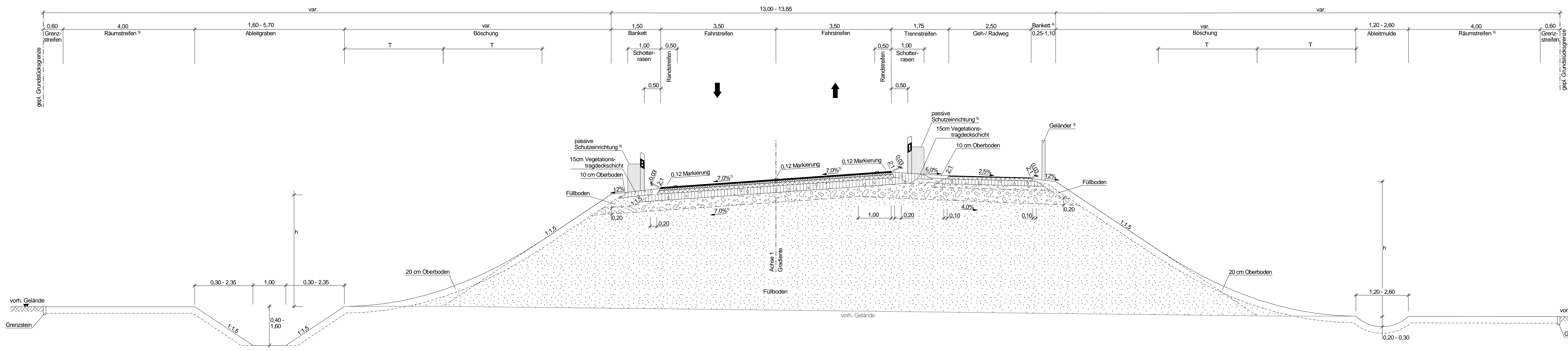


Dammlage mit Ableitmulde und -graben



Graben mit mineralischem Dichtungsmaterial abdichten:
Graben Bl. 02, 1+480 - 1+625

Oberbau Fahrbahn Obenholt,
gem. RStO 12, Bk 3.2, Tafel 1, Zeile 1

- 4,0 cm Asphaltbeton
- 6,0 cm Asphaltbinder
- 12,0 cm Asphalttragschicht
- 20,0 cm Baustoffgemisch
- 30,0 cm Frostschutzschicht

min. 72,0 cm Gesamtaufbau

Oberbau Fahrbahn Vechtelstraße,
gem. RStO 12, Bk 1.0, Tafel 1, Zeile 1

- 4 cm Asphaltbeton
- 14 cm Asphalttragschicht
- 20 cm Baustoffgemisch
- 32 cm Frostschutzschicht

min. 70,0 cm Gesamtaufbau

Oberbau Wirtschaftswege / Zufahrten,
gem. RStO 12, Bk 0.3, Tafel 1, Zeile 1

- 4 cm Asphaltbeton
- 10 cm Asphalttragschicht
- 20 cm Baustoffgemisch
- 21 cm Frostschutzschicht

min. 55,0 cm Gesamtaufbau

Oberbau Geh-/Radweg,
gem. RStO 12, Tafel 6, Zeile 1

- 2,5 cm Asphaltdeckschicht
- 7,5 cm Asphalttragschicht
- 15,0 cm Baustoffgemisch
- Frostschutzschicht

min. 30,0 cm Gesamtaufbau

Oberbau Aufenthaltsbereich Bushaltestelle,
gem. RStO 12, Tafel 6, Zeile 1

- 8,0 cm Betonsteinpflaster 20/10/8
- 4,0 cm Bettung
- 15,0 cm Baustoffgemisch 0/32
- Frostschutzschicht

min. 30,0 cm Gesamtaufbau

	Böschungshöhe h	
	h ≥ 2,00 m	h < 2,00 m
Damm		
Einschnitt		
Böschung	Regelböschungseigung 1:1,5	Regelböschungseigung 1:1,5
Tangentenlänge der Ausrundung T	T = 3,00 m	entfällt

- Hinweise:**
- 1) Querneigung gemäß Angaben im Lage- und Höhenplan
 - 2) bei bindigen Böden ≥ 4 %
 - 3) bei Absturzhöhe ≥ 3,0 m gem. Angaben im Lageplan
 - 4) Banketverbreiterung gemäß Angaben im Lageplan
 - 5) gemäß Angaben im Lageplan
 - 6) Bepflanzung wird so gewählt, dass gem. RPS 2009 keine Hindernisse im kritischen Abstand von 7,50 m zum Fahrbahnrand entstehen.

Nr.	Art der Änderung	Datum	Zeichen
3.			
2.			
1.			

Entwurfsbearbeitung:

LINDSCHULTE
Ingenieure + Architekten

48529 Nordhorn · Seelertbahn 7 · Internet: www.lindschulte.de
Tel. 05921/8844-0 Fax 05921/8844-22 · Email: nordhorn@lindschulte.de

bearbeitet 03.12.2018 M/H
gezeichnet 03.12.2018 B/Hs
geprüft 03.12.2018 M/Hr

VP607-4-R001.pit

Samtgemeinde Emlichheim
Hauptstraße 24, 48824 Emlichheim

bearbeitet
gezeichnet
geprüft

FESTSTELLUNGSENTWURF

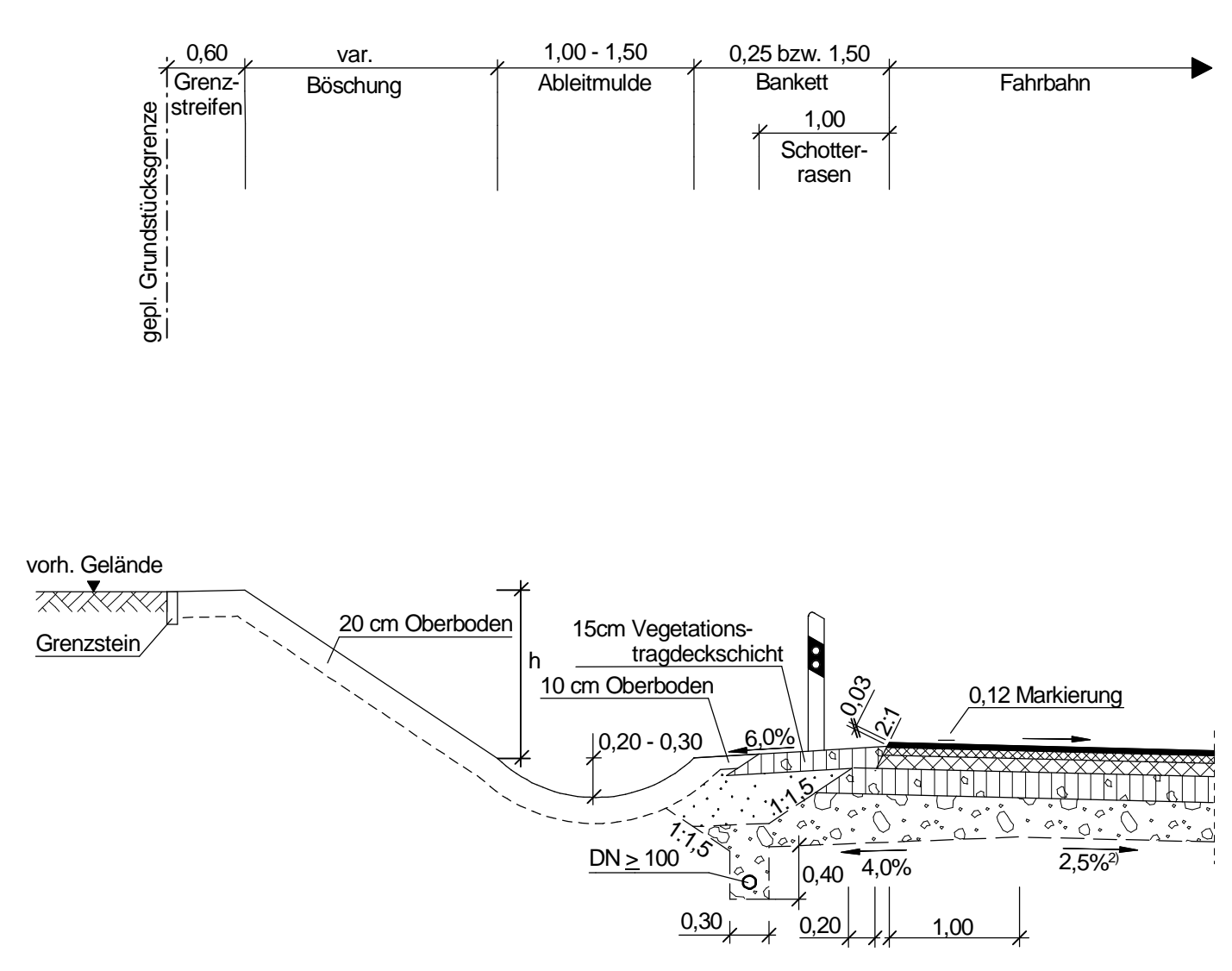
Samtgemeinde Emlichheim
Straße Obenholt
von der L 44 bis zur B 403 / K 16

Unterlage / Blatt-Nr.: 14.2 / 1
Straßenquerschnitt
Bau-km 1+003,295 - 2+068,394
Maßstab: 1 : 50

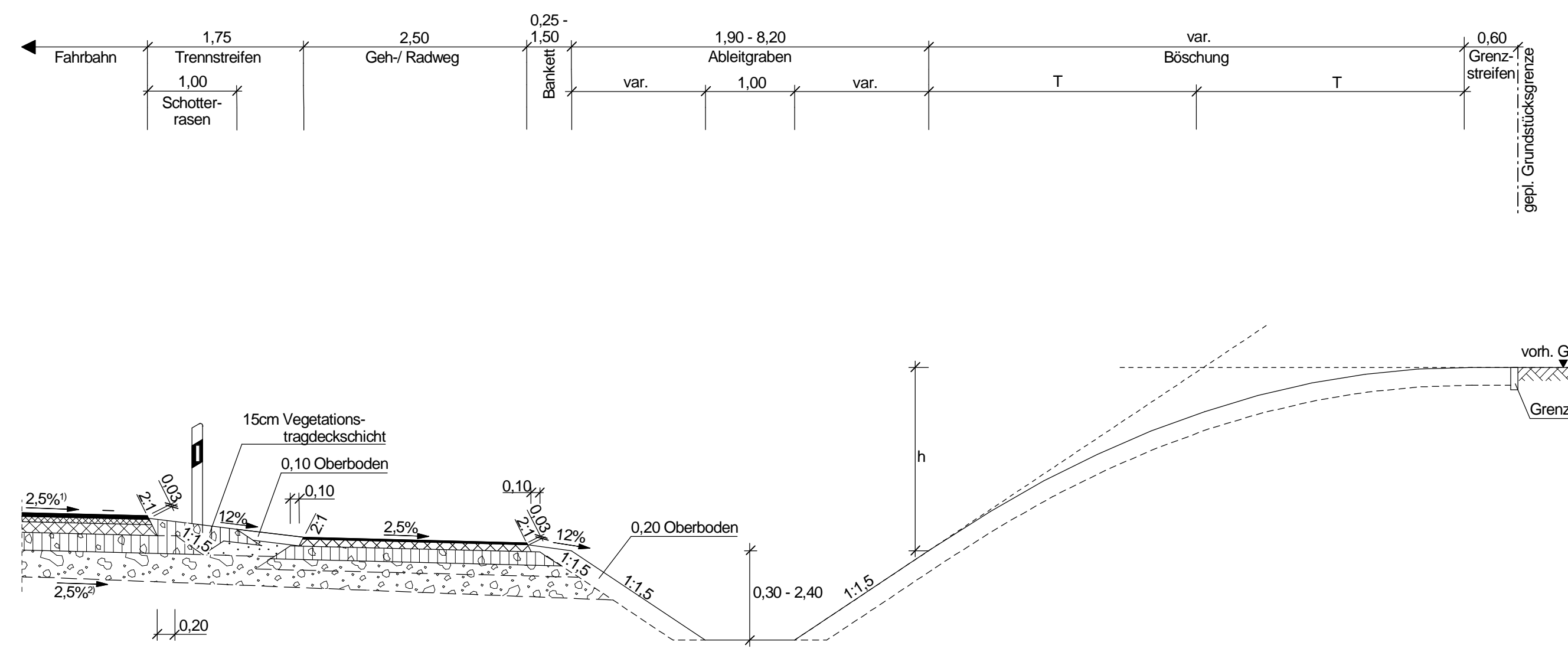
Verlängerung der Straße Obenholt
Bau-km 1+003,295 - 2+068,394

Aufgestellt:
Emlichheim, den 05.12.2018
Samtgemeinde Emlichheim
in Auftrage: gez. Kösters

Einschnittslage mit Ableitmulde

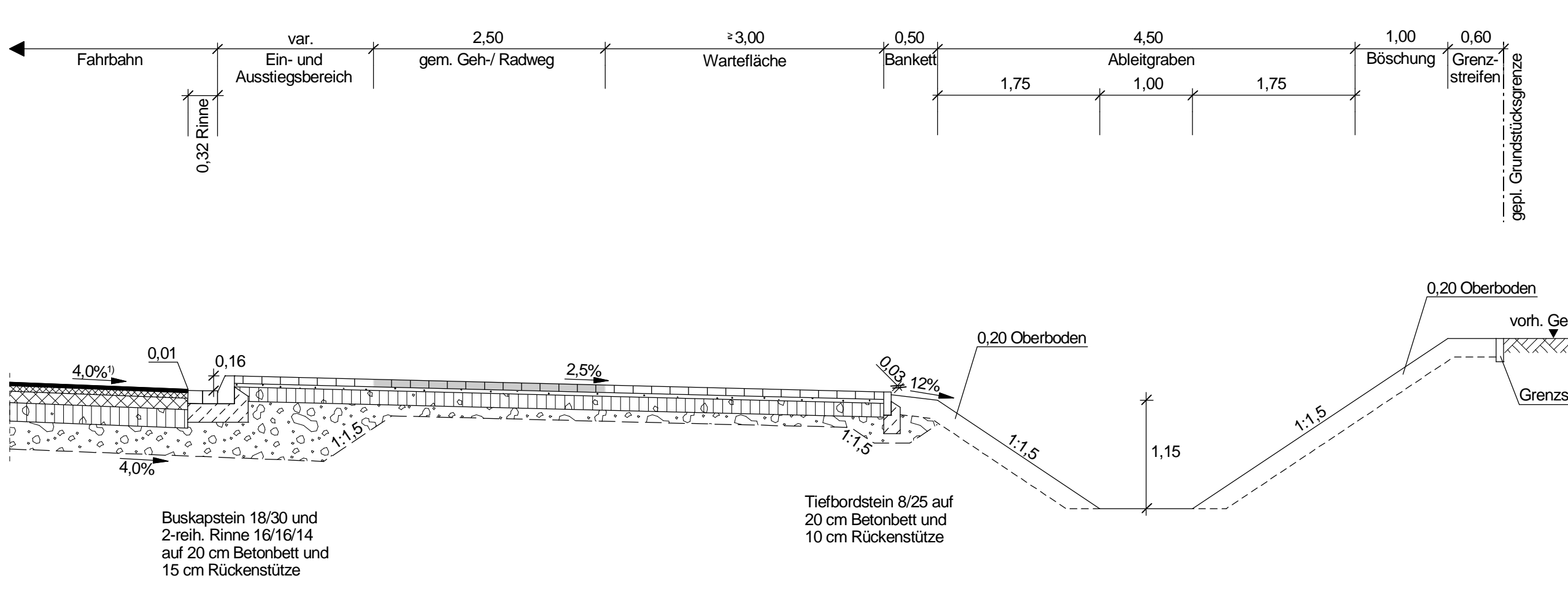


Einschnittslage mit Ableitgraben



Graben mit mineralischem Dichtungsmaterial abdichten:
Graben Bl. 03, 2+000 - B403

Buskap und Aufenthaltsbereich Bushaltestelle



Wallhecke

