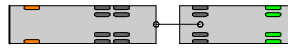


Zeichenerklärung



Lastzug (L = 18,75 m)



Bewegungslinie Fahrzeugkarosserie



Bewegungslinie Vorderräder



Bewegungslinie Hinterräder



Fahrlinie Fahrzeug

①

Lastzug Rechtsabbieger von Obenholt nach L 44 Ringer Str.

②

Lastzug Linksabbieger von Obenholt nach L 44 Ringer Str.

③

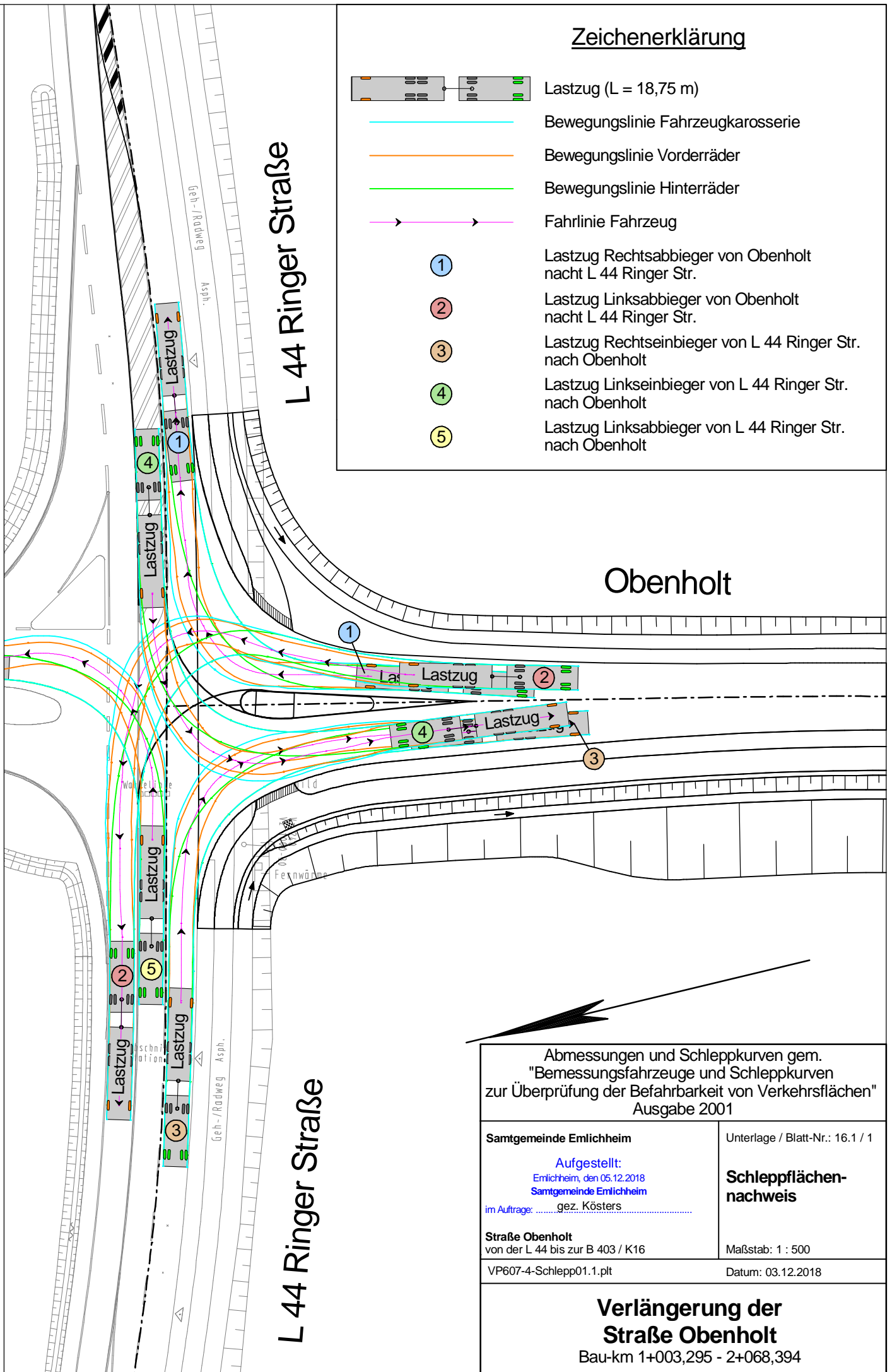
Lastzug Rechtseinbieger von L 44 Ringer Str. nach Obenholt

④

Lastzug Linkseinbieger von L 44 Ringer Str. nach Obenholt

⑤

Lastzug Linksabbieger von L 44 Ringer Str. nach Obenholt



Abmessungen und Schleppkurven gem.
"Bemessungsfahrzeuge und Schleppkurven
zur Überprüfung der Befahrbarkeit von Verkehrsflächen"
Ausgabe 2001

Samtgemeinde Emlichheim

Unterlage / Blatt-Nr.: 16.1 / 1

Aufgestellt:

Emlichheim, den 05.12.2018

Samtgemeinde Emlichheim

im Auftrage:gez. Kösters.....

**Schleppflächen-
nachweis**

Straße Obenholt

von der L 44 bis zur B 403 / K16

Maßstab: 1 : 500

VP607-4-Schlepp01.1.plt

Datum: 03.12.2018

**Verlängerung der
Straße Obenholt**

Bau-km 1+003,295 - 2+068,394

Zeichenerklärung



Lastzug (L = 18,75 m)



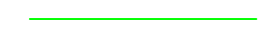
Bus (L = 15 m)



Bewegungslinie Fahrzeugkarosserie



Bewegungslinie Vorderräder



Bewegungslinie Hinterräder



Fahrlinie Fahrzeug

①

Lastzug Rechtsabbieger von Obenholt nach Vechtetalstraße

②

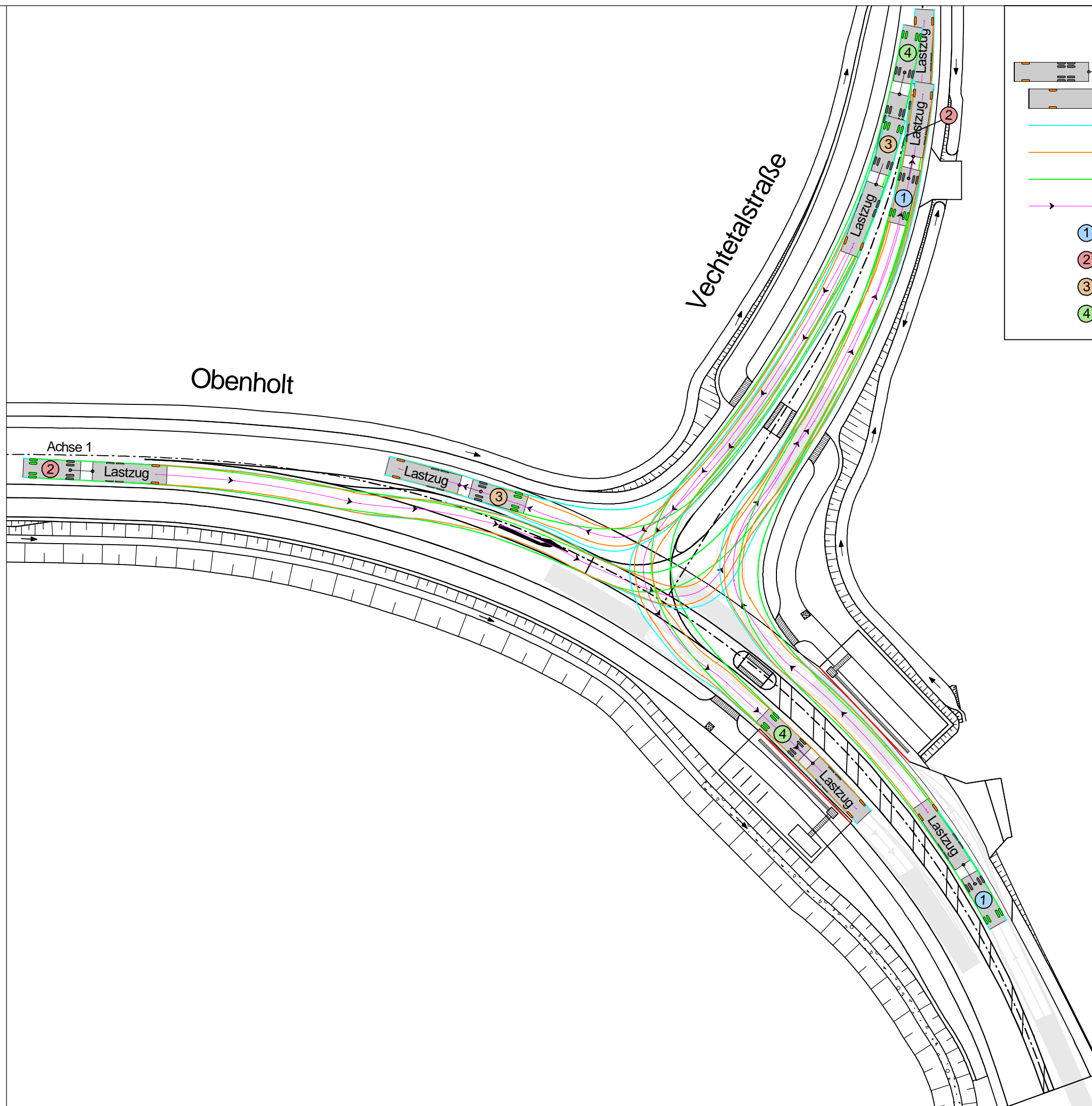
Lastzug Linksabbieger von Obenholt nach Vechtetalstraße

③

Lastzug Linkseinbieger von Vechtetalstraße nach Obenholt

④

Lastzug Rechtseinbieger von Vechtetalstraße nach Obenholt



Abmessungen und Schleppkurven gem.
"Bemessungsfahrzeuge und Schleppkurven
zur Überprüfung der Befahrbarkeit von Verkehrsflächen"
Ausgabe 2001

Samtgemeinde Emlichheim

Unterlage / Blatt-Nr.: 16.1 / 3.1

Aufgestellt:
Emlichheim, den 05.12.2018
Samtgemeinde Emlichheim
im Auftrage: gez. Kösters

**Schleppflächen-
nachweis**

Straße Obenholt
von der L 44 bis zur B 403 / K16

Maßstab: 1 : 500

VP607-4-Schlepp03.1.plt

Datum: 03.12.2018

**Verlängerung der
Straße Obenholt**
Bau-km 1+003,295 - 2+068,394

Zeichenerklärung



Lastzug (L = 18,75 m)



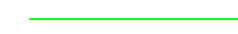
Bus (L = 15 m)



Bewegungslinie Fahrzeugkarosserie



Bewegungslinie Vorderräder



Bewegungslinie Hinterräder



Fahrlinie Fahrzeug

①

Bus von Obenholt Süd nach Vechtetalstraße

②

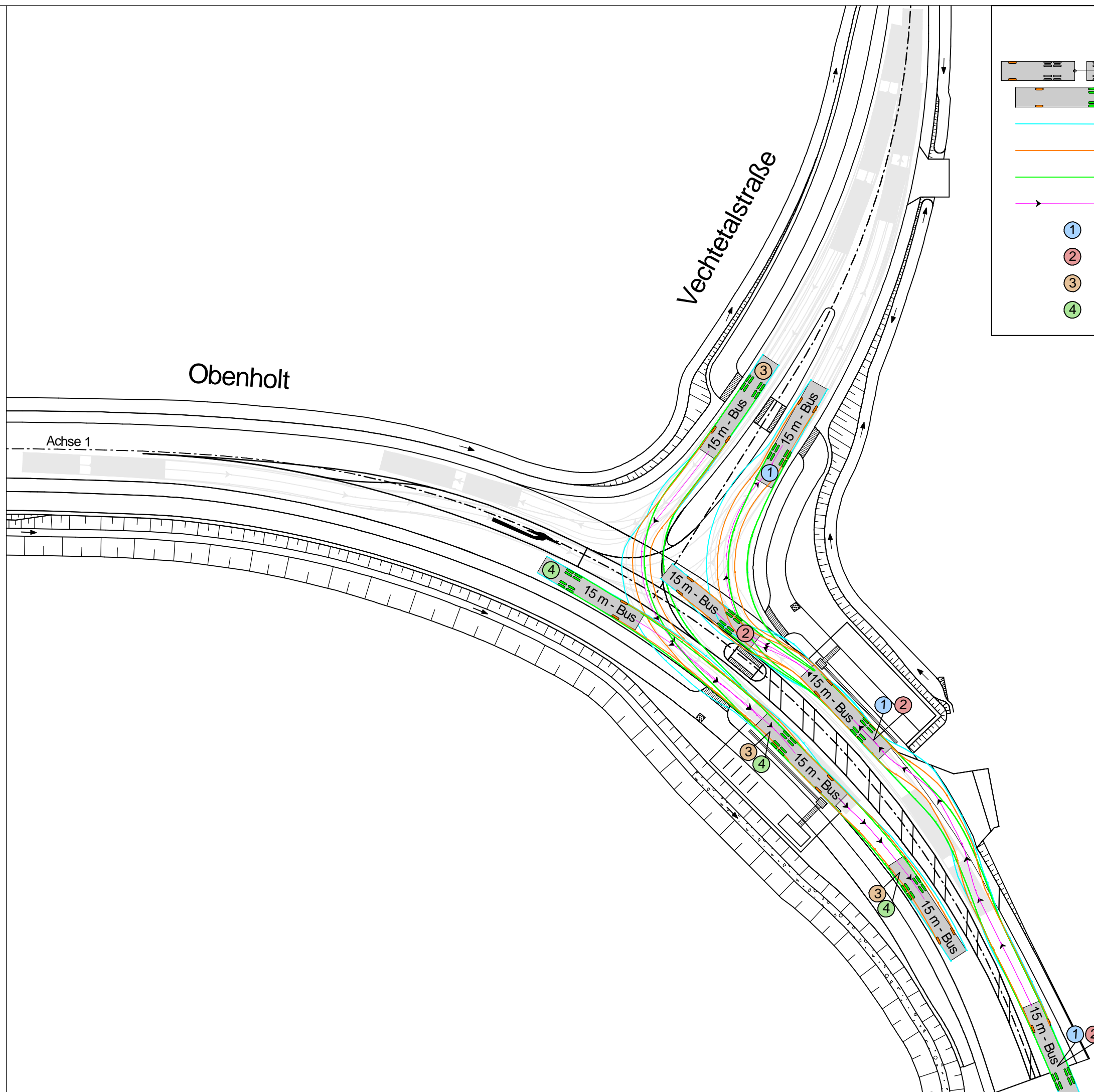
Bus von Obenholt Süd nach Obenholt Nord

③

Bus von Vechtetalstraße nach Obenholt Nord

④

Bus von Obenholt Nord nach Obenholt Süd



Abmessungen und Schleppkurven gem. "Bemessungsfahrzeuge und Schleppkurven zur Überprüfung der Befahrbarkeit von Verkehrsflächen" Ausgabe 2001	
Samtgemeinde Emlichheim Aufgestellt: Emlichheim, den 05.12.2018 Samtgemeinde Emlichheim im Auftrage: gez. Kösters	Unterlage / Blatt-Nr.: 16.1 / 3.2 Schleppflächen- nachweis
Straße Obenholt von der L 44 bis zur B 403 / K16	Maßstab: 1 : 500
VP607-4-Schlepp03.2.plt	Datum: 03.12.2018
Verlängerung der Straße Obenholt Bau-km 1+003,295 - 2+068,394	